



# Genereller Gestaltungsplan

1:2000

Uors und Surcasti

## INFORMATIONSAUFLAGE

Von der Gemeindeversammlung beschlossen am

Der Gemeindepräsident:

Der Aktuar:








Von der Regierung genehmigt mit Nr. am:

Der Präsident:



Der Kanzleidirektor:

### Legende

#### Festlegungen

-  geschützte Baute (Art. 51 BauG)
-  schützenswerte Baute (Art. 51 BauG)
-  ortsbildprägende Baute (Art. 51 BauG)
-  Erhaltungsbereich (Art. 49 BauG)
-  Bereich mit Pflicht zur Gestaltungsberatung (Art. 48 BauG)
-  Freihalte- und Gartenbereich (Art. 50 BauG)
-  geschütztes Kulturobjekt (Art. 52 BauG)
-  erhaltenswertes Kulturobjekt (Art. 52 BauG)
-  geschütztes Naturobjekt (Art. 52 BauG)
-  Baulinie bauliche Gestaltung (Art. 53 BauG)

#### Informative orientierende Inhalte

-  Wald (WaG/KWaG)
-  Bauzone

